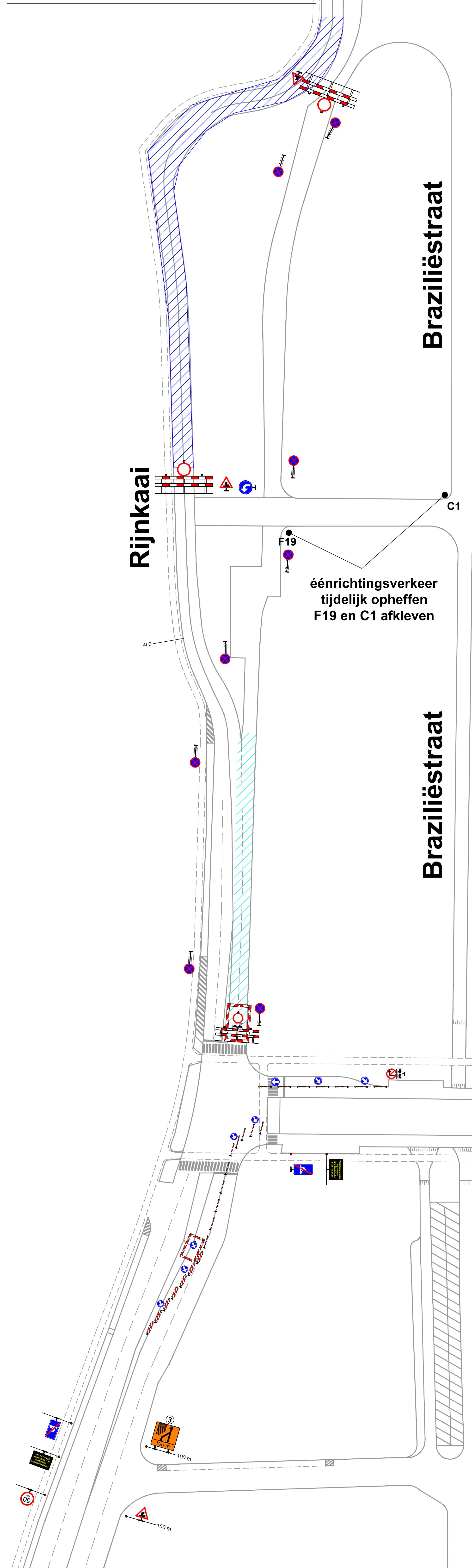


SIGNALISATIEPLAN



Bordenlijst	
Name	Count
A31	5
Barricade	6
C1	2
C21 - 3,5t	1
C3	4
C31a	1
C31b	1
C35	1
D1d	2
D1e	2
E3	8
F19	1
F45	1
F45 - R	1
F47	3
Groot bord 1	1
Groot bord 2	1
Kader	1
OB type IV - UPV	3
OB type Xa	4
OB type Xb	4
Pijl 1 - Links	1
Pijl 2 - Links	5
Pijl 2 - Rechts	2
Pijl 3 - Links	1
Pijl 3 - Rechts	1
Verantwoordelijke aannemer	3
Baken Recht (lm)	250
Baken Schuin (lm)	50

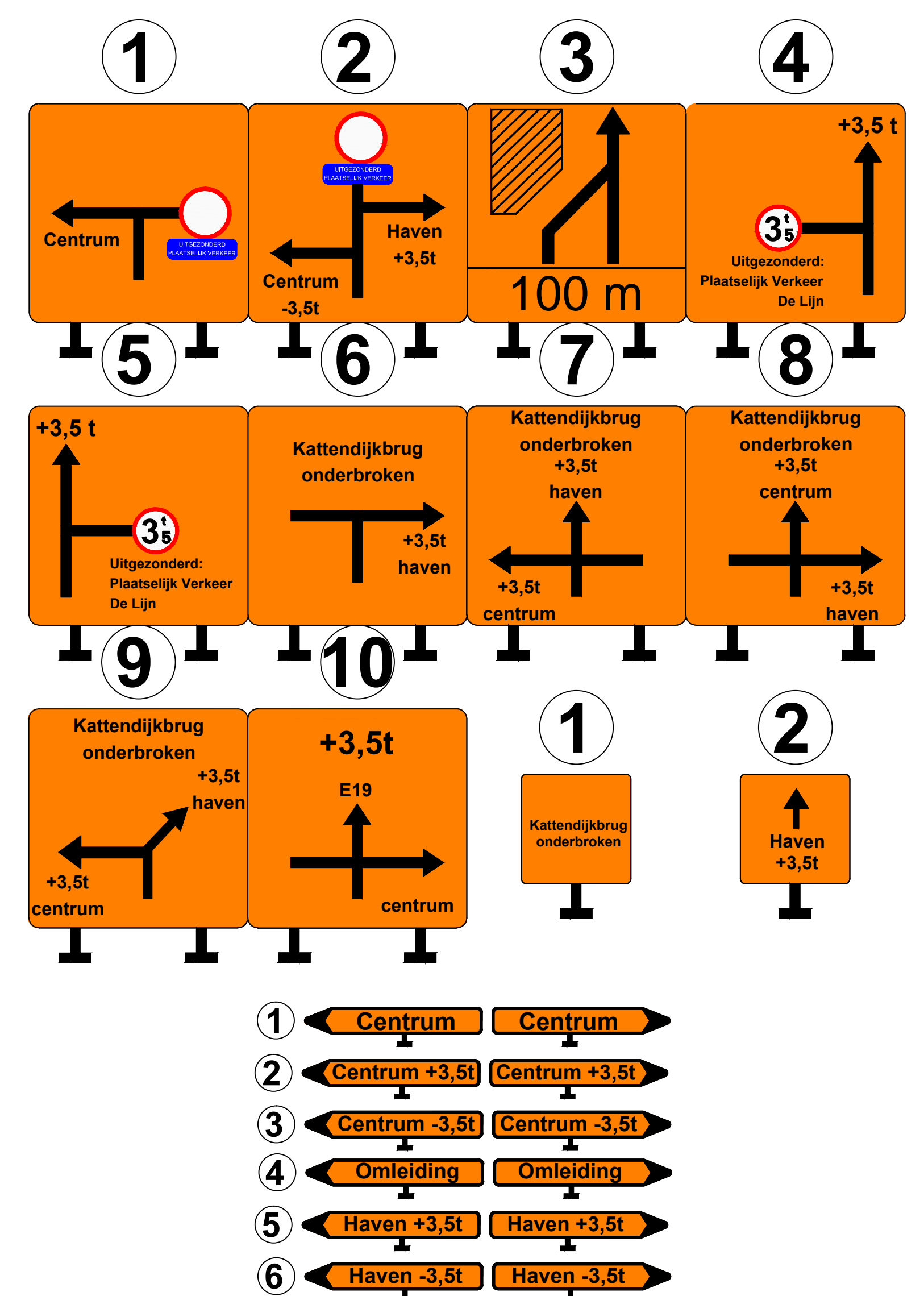
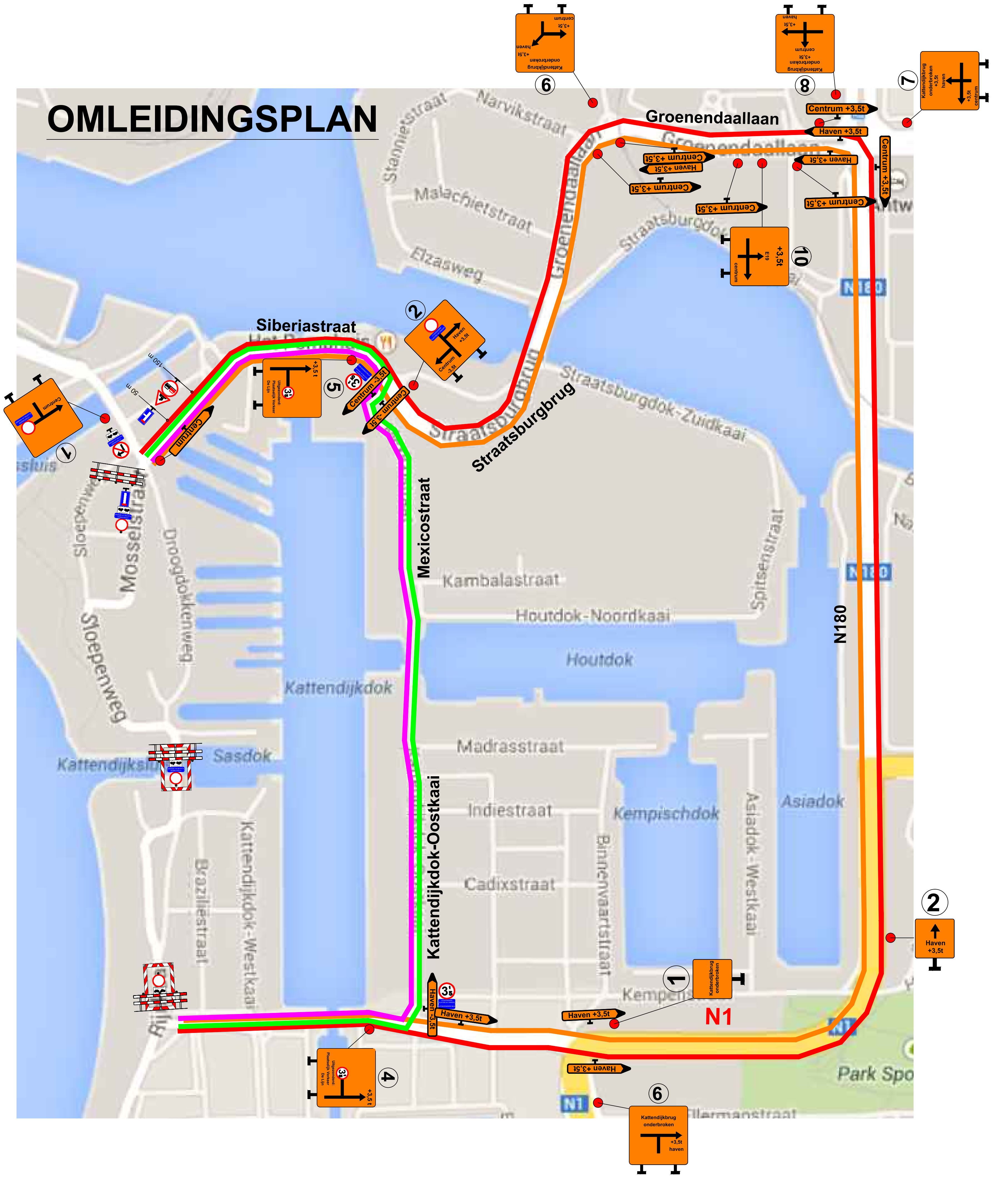
Montevideo straat

Amsterdamstraat

LEGENDE	
	Werkzone
	Oml haven +3,5t
	Oml haven -3,5t
	Oml centrum +3,5t
	Oml centrum -3,5t

Kattendijkdok-Westkaai

OMLEIDINGSPLAN



AG Stadsplanning Antwerpen
 Grote Markt 1
 2000 Antwerpen

Rijnkaai Noord Antwerpen: Heraanleg openbaar domein Rijnkaai Noord

Rijnkaai tussen Amsterdamstraat
 en Kattendijkbrug

Fase 3
 Signalisatieplan

Index	Datum	Omschrijving van de wijziging	Tek
A	22/05/2014	Eerste uitgave signalisatieplan Rijnkaai fase 3	KC
B	04/06/2014	Aanpassen signalisatieplan volgens doorgekregen opmerkingen	KC
C			
D			
E			
F			
G			
H			

Opgemaakt door: **Kenny Coorevits**

STADSBADER
 INFRA BOUW MILIEU

Nagezien door de verantwoordelijke ingenieur van de dienst te op datum van / /

Gezien en goedgekeurd door:

Werknummer: SF13-0112-RO Datum: 04/06/2014 Schaal: Variabel Plannummer: 3 Index: B Afmetingen plan: 1000x914mm