


# ORIËNTEREND BODEMONDERZOEK

STAD ANTWERPEN,  
VELTWIJCKLAAN 27, 2180 EKEREN

---

## DEEL 4 BIJLAGE KAARTMATERIAAL

---



Rapport opgemaakt door:



Kontichsesteenweg 38  
2630 Aartselaar

oktober 2020  
Dossiernr 28234.R.01

## Bijlage 1 TOPOGRAFISCHE SITUERING VAN HET STUDIEGEBIED

Legende:

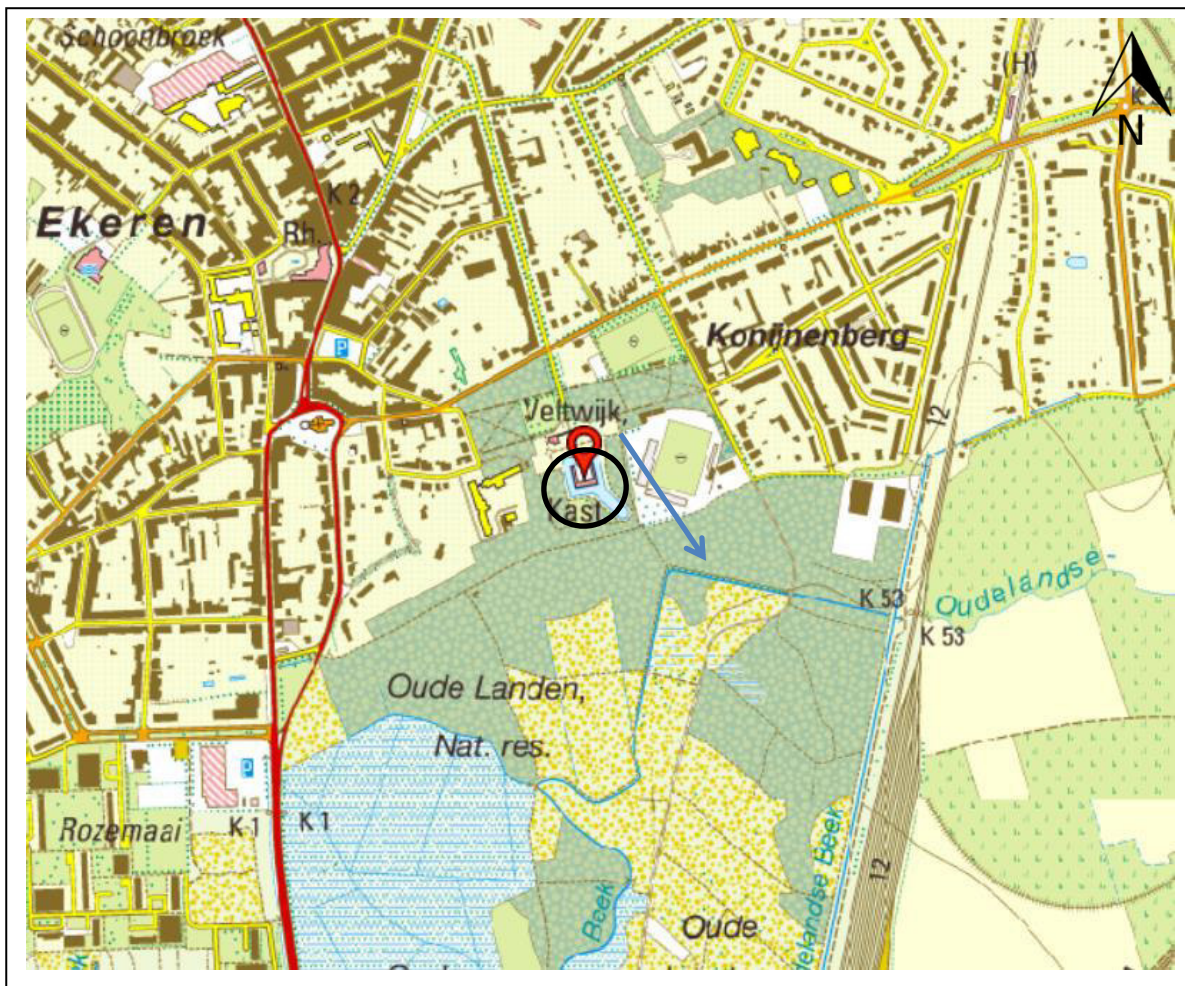
Onderzoekslocatie



Vermeedelijke grondwaterstromingsrichting

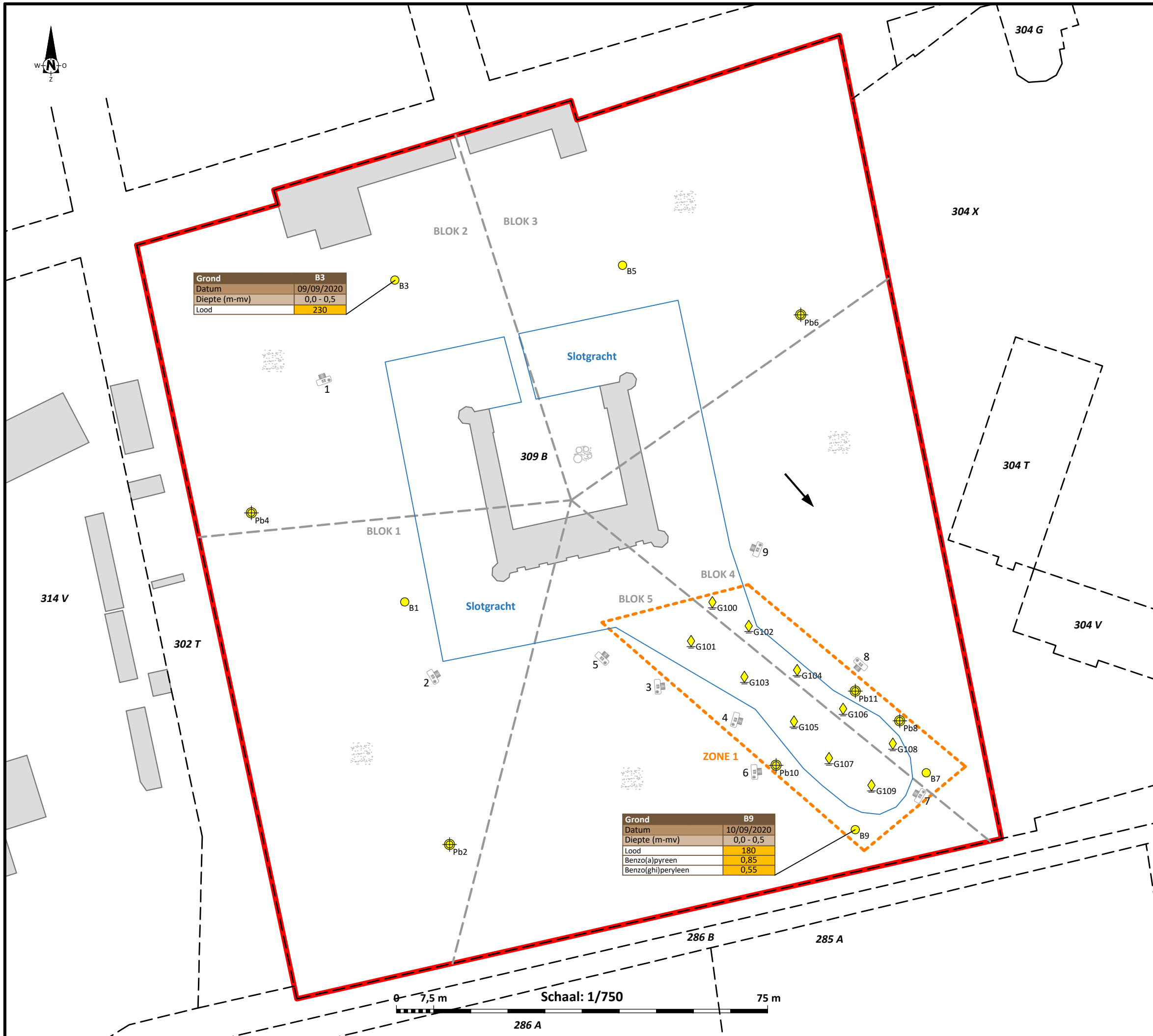


Schaal: 1/10.000



TOPOKAART 7/7 EKEREN; schaal 1/10.000

## Bijlage 2 **ALGEMEEN INPLANTINGSPLAN**



Oriënterend bodemonderzoek  
 Veltwijcklaan 27, 2180 Antwerpen  
 Opdrachtgever: Stad Antwerpen

Projectnummer: 28234  
 Schaal: 1/750  
 Formaat: A3

## Algemeen inplantingsplan

### Legende

**Terreinkenmerken & Infrastructuur**

- Kadastrale perceelgrens
- XXX Kadastraal perceelnummer
- Gebouw
- Verhard
- Onverhard

**Onderzoek**

- Grens studiegebied
- Verdachte zone
- Vermoedelijke grondwaterstromingsrichting
- BLOK x Opdeling in blokken
- Opnameringting foto + nr

**Zone**

Z1 Voormalige stortplaats, opvulling (met deels terug ontgraving) van inert materiaal ter hoogte van zijsprong vijver

**Staalname**

- Boring
- Peilbuis
- Deelmonster

**Analyseresultaten**

XXX	> Richtwaarde
XXX	> Bodemsaneringsnorm

**Grond Bx**

Grond	Bx
Datum	00/00/0000
Diepte (m-mv)	0,0-0,5
Parameter	mg/kg ds
	0

Getekend door: Eve Daelman  
 Projecting.: Bruno Van der Borgh

Datum: 15/10/2020  
 Ref. nr.: 28234\_R1\_P01/v2

## Bijlage 3 **PLANNEN VOORGAANDE BODEMONDERZOEKEN**