

Agentschap
Onroerend
Erfgoed

PERCEELRAPPORT ONROEREND ERFGOED

Perceelnummer 11002A0924/00H000

Dit rapport is opgevraagd op 18-02-2026 om 15.01 uur via <https://geo.onroenderfgoed.be>.

De gegevens in dit perceelrapport zijn een momentopname van de situatie op het moment van de opvraging. Raadpleeg <https://geo.onroenderfgoed.be> voor de meest actuele juridische situatie. Deze kan nadien nog veranderen.

INLEIDING

Het Perceelrapport Onroerend Erfgoed bevat gegevens van het agentschap Onroerend Erfgoed over het aanwezige erfgoed op een perceel. Het rapport biedt een overzicht van het erfgoed waaraan juridische gevolgen verbonden zijn.

Op www.onroenderfgoed.be vindt u alle informatie over de soorten erfgoed, uw rechten en plichten en mogelijkheden tot financiële steun en fiscale voordelen.

ADMINISTRATIEVE GEGEVENS

Postadres(sen): Wolstraat 31, 2000 Antwerpen

Gemeente: Antwerpen

Kadastrale afdeling: ANTWERPEN 1 AFD

Kadastrale sectie: A

Perceel: 0924/00H000

Capakey: 11002A0924/00H000

Oppervlakte perceel: 865.69m²



BESCHERMD ERFGOED

BESCHERMD MONUMENT

Godshuis Gesticht L.J.J. Somers

<https://id.erfgoed.net/aanduidingsobjecten/6128>

Besluiten:

<https://id.erfgoed.net/besluiten/1655>



VASTGESTELD ERFGOED

VASTGESTELD BOUWKUNDIG ERFGOED

Gesticht L.J.J. Somers en Godshuis Isenbaert-De Boey

<https://id.erfgoed.net/aanduidingsobjecten/105142>

Besluiten:

<https://id.erfgoed.net/besluiten/14618>



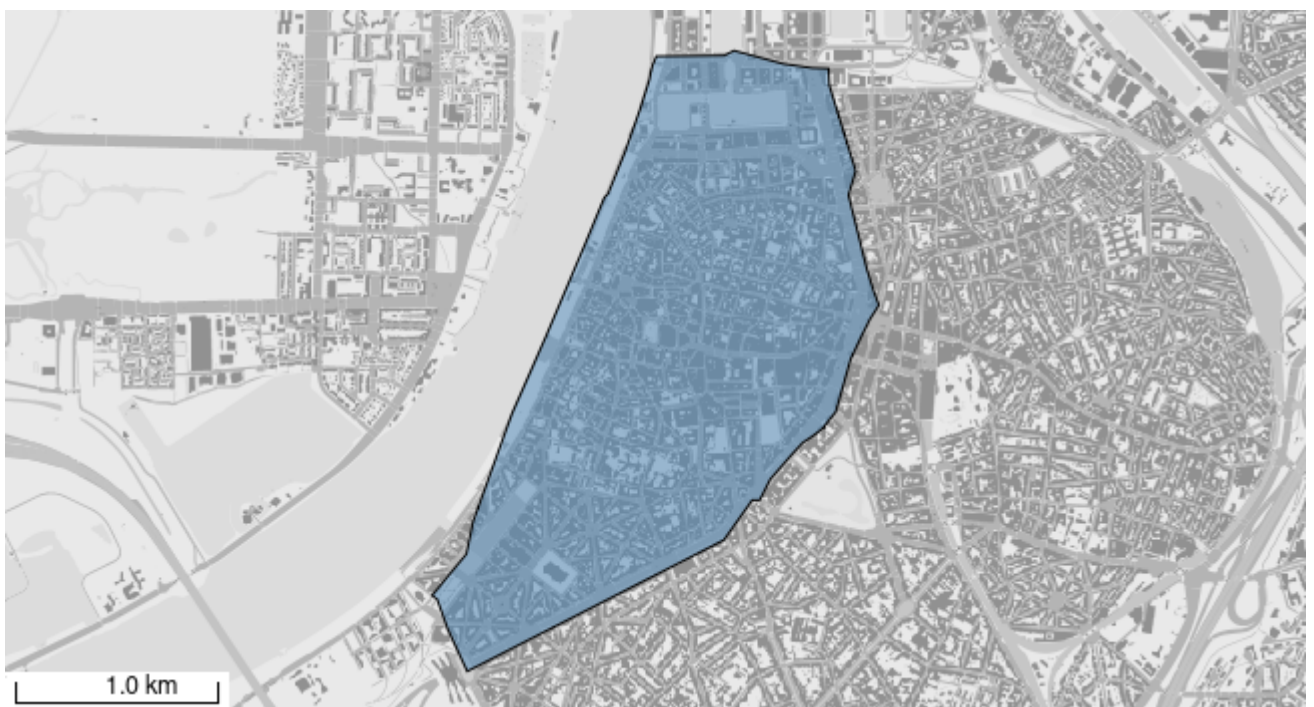
VASTGESTELDE ARCHEOLOGISCHE ZONE

Historische stadskern van Antwerpen

<https://id.erfgoed.net/aanduidingsobjecten/11874>

Besluiten:

<https://id.erfgoed.net/besluiten/5873>

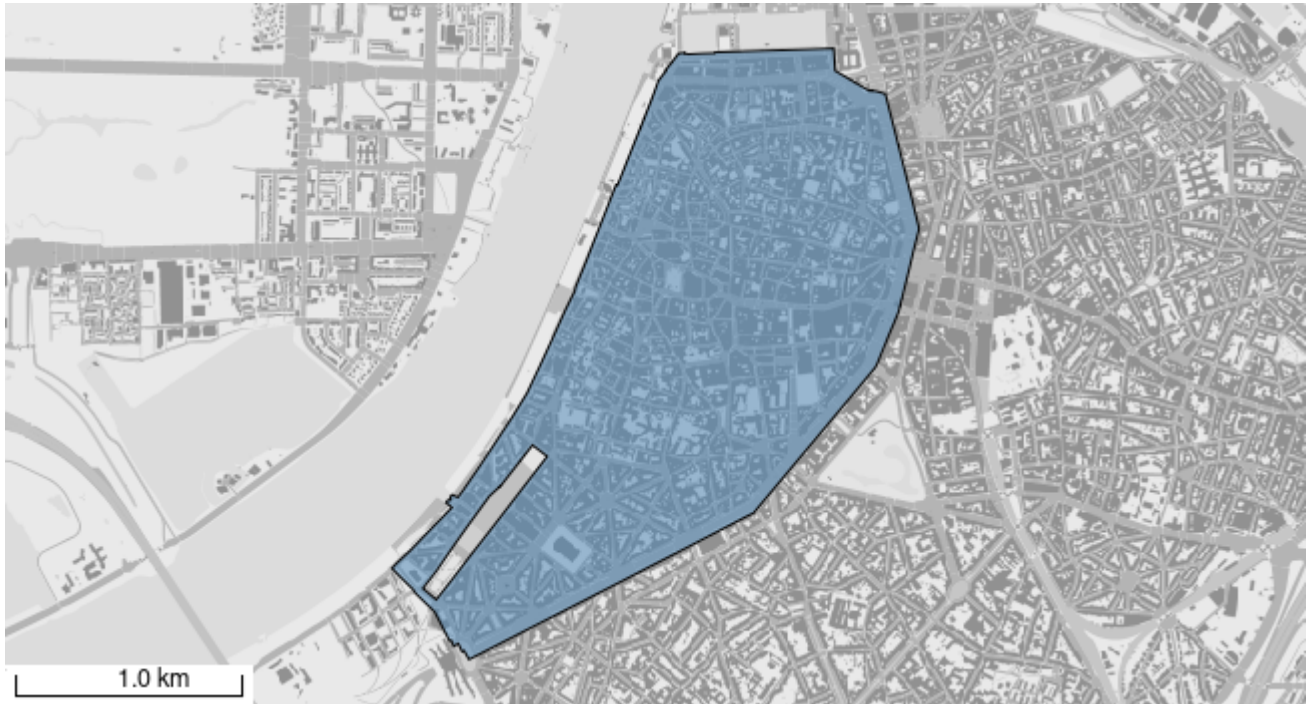


UNESCO WERELDERFGOED

UNESCO WERELDERFGOED BUFFERZONE

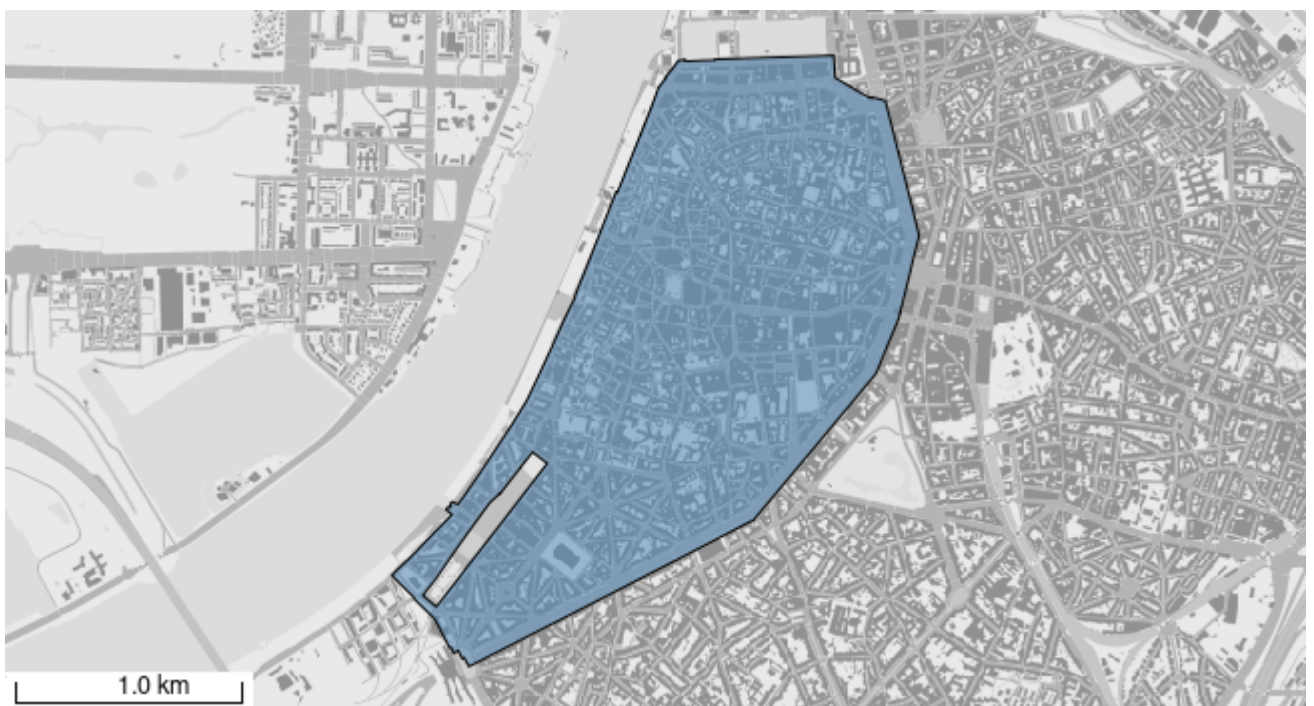
Museum Plantin-Moretus: buffer

<https://id.erfgoed.net/aanduidingsobjecten/15003>



Stadhuis en Onze-Lieve-Vrouwekathedraal: buffer

<https://id.erfgoed.net/aanduidingsobjecten/178309>



Het opgevraagde perceel is geen:

- Beschermd cultuurhistorisch landschap
- Overgangszone
- Beschermd stads- of dorpsgezicht
- Beschermd archeologische site
- Vastgesteld landschappelijk erfgoed
- Vastgestelde houtige beplanting met erfgoedwaarde
- Vastgestelde historische tuin of park
- Vastgesteld gebied in de landschapsatlas
- Erfgoedlandschap
- Gebied geen archeologie
- Unesco werelderfgoed kernzone